











-  UBICACION PREFERENTE ZONAS VERDES Y DOTACIONES
-  LINEA DE EDIFICACION. Especificaciones recabadas ante el organismo competente N-323 (Ley 25/1998 de 29 de julio y Reglamento 1812/1994 de 2 de Sept.)
-  PANTALLA VERDE DELIMITACION GRANJA AVICOLA
-  PUNTO DE CAPTACION DE AGUA (Condiciones s/anexo memoria)
-  DEPOSITO ACUMULADOR Y POTABILIZADORA
-  SISTEMA DE DEPURACION Y VERTIDO
-  CENTRO DE TRANSFORMACION
-  SISTEMA GENERAL DE COMUNICACIONES
-  RED LOCAL DE COMUNICACIONES CON POSIBLE CONEXION EXTERIOR
-  DELIMITACION Y VALLADO DE LA FINCA

GOBIERNO DE ANDALUCIA
 CONSEJO REGULADOR DE OLEICAS
 COMISIÓN TÉCNICA DE CALIFICACION
 DE OLEAS Y PRODUCTOS
 Dicho y a Partir hacer constar que el
 presente expediente fue
 APROBADO DEFINITIVAMENTE

- 8 JUN 2000

EL SECRETARIO DE LA C.P.O.T.U.

MODIFICACION PUNTUAL DE LAS NN.SS. DE PLANEAMIENTO DE LA GUARDIA

BLAS ORTEGA PEREA
 ANTONIO VARGAS MACHUCA
 ARQUITECTOS

EXCMO. AYUNTAMIENTO DE LA GUARDIA
 PROMOTOR

ESQUEMA DE ZONIFICACION SISTEMAS GENERALES

SITUACION
 LA GUARDIA (JAEN)

FECHA
 ABRIL-2000

REF:

PLANO Nº 4

ESCALA
 1/2000